

## GÎTE CASA ROSA - GUJAN-MESTRAS - BASSIN D'ARCAÇON

DESTINATION IBA



### GITE CASA ROSA - L'ESPRIT BASSIN

Location de vacances pour 2 personnes à Gujan-Mestras

<https://casarosa.fr>

eno4 Z 5G

31 10:41 Gironde, Nouvelle-Aquitaine



## A.SARLANGE - MA.FORGET

+33 6 81 79 47 52  
+33 6 08 26 24 88

**A** : 69 rue Armand Daney 33470 GUJAN-MESTRAS





DESTINATION 



Maison



2

personnes  
(Maxi: 2 pers.)



1

chambre



30

m<sup>2</sup>

Gîte T2 pour 2 personnes, RDC, à proximité propriétaire, entrée indépendante, jardin privé arboré, abri vélos, parking extérieur près du gîte. Pièce de vie comprenant cuisine fonctionnelle équipée de plaque vitro céramique, four pyrolyse, frigo congélateur-top, micro-onde, cafetière électrique, cafetière Nescafé Dolce Gusto. Espace repas avec télévision, coin repos avec **Canapé BZ non convertible**, radio, meuble de rangements. WC. Salle d'eau avec douche à l'italienne, lave-linge. **Chambre avec lit 160X200**, TV, table travail, rangements. Chauffage électrique. Refroidisseur d'air avec brumisateur et ionisateur. **Par mesure d'hygiène le gîte est non fumeur, un bac à sable est placé à l'extérieur.** Pergola couverte avec mobilier de jardin, relax, canapé, Barbecue/plancha. Wifi gratuit. Rue à sens unique et limitée à 30 km/h.



## Pièces et équipements

<i>Chambres</i>	Chambre(s): 1 Lit(s): 1	dont lit(s) 1 pers.: 0 dont lit(s) 2 pers.: 1
	LIT 160X200	
<i>Salle de bains / Salle d'eau</i>	Sèche cheveux Douche à l'italienne Salle(s) d'eau (avec douche): 1 Douche à l'italienne	Sèche serviettes
<i>WC</i>	WC: 1 WC privés	
<i>Cuisine</i>	Cuisine Plancha Combiné congélation Four à micro ondes	Kitchenette Four Réfrigérateur
<i>Autres pièces</i>	Séjour Véranda	Terrasse
<i>Media</i>	Chaîne Hifi Wifi	Télévision
<i>Autres équipements</i>	Lave linge privatif	Matériel de repassage
<i>Chauffage / AC</i>	Chauffage	
<i>Extérieur</i>	Abri pour vélo ou VTT Jardin privé Salon de jardin	Barbecue Jardin Terrain clos
<i>Divers</i>	Refroidisseur d'air avec Brumisateur et Ionisateur	

## Infos sur l'établissement



### Communs

A proximité propriétaire  
Habitation indépendante

Entrée indépendante

En créant ce gîte, un soin particulier a été apporté au confort intérieur et extérieur et au respect de l'indépendance de nos hôtes. Notre localisation est idéale puisque nous sommes à 200 m du littoral, près des ports ostréicoles, notamment le port de Larros, proches des commerces de proximité, des restaurants et de la gare.



### Activités



### Réseaux

Accès Internet  
WIFI



### Stationnement

Parking à proximité  
Parking près du gîte, à l'extérieur, dans rue, 30km/h, à sens unique



### Services

Location de draps et/ou de linge

Le pack de linge comprend : 2 Draps housse, serviettes et torchons, en option soit 30€

La chambre est équipée d'une couette, de 2 oreillers. En appoint 2 oreillers et une couverture en mohair sont à disposition.



### Extérieurs

Le jardin privatif et indépendant comprend une terrasse aménagée, une pergola couverte avec éclairage solaire, un abri vélos

Pour le plus grand plaisir des papilles, un barbecue plancha électrique Barbecook est mis à disposition

Pour le farniente, un coin repos comprenant relax, canapé et table basse est le bienvenu

Cet espace vert arboré de différentes essences d'arbres et florales permet de se détendre à divers endroits en toute sérénité.

## A savoir : conditions de la location

*Arrivée* Arrivée à 17 h, Départ à 10 h, temps vacant nécessaire afin de procéder aux étapes de nettoyage supplémentaire. Les réservations ne sont acceptées qu'à partir de TROIS nuitées. Durant la période haute saison, soit juillet et aout, les réservations sont de 7 jours minimum

*Départ* 10h

*Langue(s) parlée(s)* Anglais Français

*Annulation/Prépaiement/Dépot de garantie* DEPOT DE GARANTIE 300€

*Moyens de paiement* Virement bancaire  
Virement bancaire à la réservation et signature du contrat, soit 25%, le solde prédatée, soit 30 jours avant l'arrivée

*Ménage*

*Draps et Linge de maison* Pack linge en option 30€

*Enfants et lits d'appoints*

*Animaux domestiques* Les animaux ne sont pas admis.

## Tarifs (au 27/03/26)

Le gîte n'est loué qu'à partir de deux nuitées minimum. Les tarifs indiqués sont pour 2 personnes uniquement

Tarifs en €:	Tarif 1 nuit en semaine (L, M, M, J, D)	Tarif 1 nuit en weekend (V ou S)	Tarif 2 nuits weekend (V+S)	Tarif 7 nuits semaine
du 01/01/2026 au 30/06/2026	70€	70€	140€	
du 01/07/2026 au 31/08/2026	90€	90€	180€	
du 01/09/2026 au 31/12/2026	70€	70€	140€	

# Mes recommandations

Découvrir Gujan-Mestras

Toutes les Activités

OFFICE DE TOURISME GUJAN-MESTRAS

[WWW.GUJANMESTRAS.COM](http://WWW.GUJANMESTRAS.COM)



## L'Escalumade

+33 5 57 52 72 37

8 boulevard Pierre Dignac

0.7 km  
📍 GUJAN-MESTRAS



Situé au cœur du Bassin d'Arcachon, sur le pittoresque port de Larros à Gujan-Mestras, l'Escalumade vous invite à une expérience culinaire et sensorielle raffinée. Entre tradition et modernité, notre restaurant marie les saveurs de la mer et de la terre avec des produits de saison soigneusement sélectionnés. Découvrez un lieu chaleureux et convivial, où chaque détail a été pensé pour sublimer votre visite.



## Les Viviers

+33 5 56 66 01 04

Port de Larros

🌐 <http://www.restaurant-lesviviers.com>

0.8 km  
📍 GUJAN-MESTRAS



Dans un cadre somptueux, sur le port de Larros, le restaurant "Les Viviers" vous accueille toute l'année pour vous faire découvrir et déguster ses fruits de mer, ses poissons (en provenance directe des pêcheurs) et sa cuisine régionale. Organisation de séminaires, repas de famille, anniversaires, mariages.



## La Marine

+33 5 56 66 40 00 +33 6 20 72 16


45

91 port de Larros

0.8 km  
📍 GUJAN-MESTRAS



Le restaurant vous propose des produits frais, une carte renouvelée en fonction des produits locaux et de saison. Le restaurant possède une terrasse extérieure avec vue imprenable sur le port de Larros. Dégustation de fruits de mer, tapas, charcuterie ibérique, croquetas de jambon, fromage, fritures de poissons, plats préparés, glaces, crêpes.



## La Féria

+33 5 57 52 48 41

Chemin du Loup

🌐 <http://www.alaferia.fr>

2.6 km  
📍 GUJAN-MESTRAS



A deux pas du Casino de Gujan-Mestras, du bowling, de l'hôtel B&B et du très agréable lac de la Magdeleine, Clémence, Stéphan et toute l'équipe de LA FÉRIA vous accueille dans une ambiance hispanique. Un cadre, un accueil, et une cuisine simple mais variée 100 % cuisinée Maison vous y attendent. De nombreux tapas, des spécialités ibériques, mais aussi une grande variété de plats pour tous les goûts. Un menu "Nino" (pour les enfants), mais encore le menu du Lac, le menu Barbots ou le fameux menu Landais satisferont les plus grands appétits. LA FÉRIA peut aussi vous proposer (selon la demande) des soirées pour les groupes (35 personnes maximum), mariages, repas d'entreprises....



## Bistro'50

+33 5 57 16 35 43 +33 6 75 26 99

10

50 avenue de la Plage

2.7 km  
📍 GUJAN-MESTRAS



Dans un décor raffiné, cette table bistronomique vous offre des instants privilégiés ! Armé d'une riche expérience dans de grands restaurants, le chef Nicolas Vallois vous propose le meilleur du terroir au détour d'une cuisine de saison, qui rivalise chaque jour de créativité autour de produits locaux et saveurs du monde, pour vous surprendre. En salle ou sur la magnifique terrasse toute vêtue de bois, découvrez aussi leur carte des vins finement sélectionnés pour des accords mets et vins inégalables. Quand l'apéritif sonne le gong, ne manquez pas non plus leur cocktails maison qui ajoutent un zeste de plaisir !


# Mes recommandations (suite)

Découvrir Gujan-Mestras

Toutes les Activités

OFFICE DE TOURISME GUJAN-MESTRAS

WWW.GUJANMESTRAS.COM



## Vitelli

+33 5 56 66 49 46


16 avenue du Maréchal de Lattre de Tassigny

2.8 km  
📍 GUJAN-MESTRAS



6

VITELLI... "Un Air d'Italie sur le Bassin" C'est un "Resto italien", où nous nous partageons avec vous nos passions : "Bien manger" & la Gastronomie italienne. C'est une cuisine « maison » de l'entrée au dessert : des produits italiens qui rencontrent d'autres produits sélectionnés le plus localement possible, dans des recettes traditionnelles ou revisitées. Et, convaincus que favoriser une alimentation durable est essentiel dans notre quotidien de restaurateur-ice, nous avons mis en place une démarche écoresponsable et éthique depuis notre ouverture, et sommes aujourd'hui fiers d'appartenir à la communauté des labellisés @ecotable. En solo, en couple, en famille, entre amis... nous avons hâte de vous accueillir pour un moment gourmand et convivial !



## Stations Bee's Gujan

+33 6 35 45 92 91

36 Cours de Verdun

📍 <https://stations-bees-gujan-mestras.lokl>

0.4 km  
📍 GUJAN-MESTRAS



1

Stations Bee's vous propose la location de vélos musculaires, électriques, d'accessoires (sièges enfant, vélos suiveurs, remorques). Nous proposons aussi des circuits touristiques et culturels ainsi que des séjours à vélo. Notre équipe féminine est là pour vous accompagner dans votre choix.



## Escape Game "L'huître, la perle du Bassin"

+33 5 56 66 23 71

Port de Larros

0.7 km  
📍 GUJAN-MESTRAS



2

Saurez-vous libérer la perle Hurfana ? Vous êtes une équipe d'aventuriers de 2 à 6 joueurs ? La Maison de l'Huître accueille actuellement l'exposition « L'Huître, la Perle du Bassin ». La perle naturelle Hurfana, la plus grosse au monde, y est exposée. Mais le gardien chargé de protéger ce bijou inestimable a disparu. Il semblerait toutefois qu'il ait eu le temps d'actionner le système de sécurité avant son départ. Alors unissez vos forces pour venir à bout des énigmes et délivrer cette perle. Scrutez, manipulez les objets de la table de jeu et faites preuve d'ingéniosité et de logique... L'esprit d'équipe et la réflexion seront pour vous des atouts non négligeables ! Sur réservation minimum 48h à l'avance. A partir de 12 ans.



## Terra Aventura, un Poi'z à la mer

+33 5 56 66 12 65

Port de Larros

0.7 km  
📍 GUJAN-MESTRAS



3

Terra Aventura, c'est une balade originale de quelques kilomètres qui permet de découvrir, en jouant, des lieux insolites et des anecdotes. Avec des énigmes à résoudre, un trésor à chercher et des Poi'z à collectionner, petits et grands partagent des moments privilégiés. Munis de l'application smartphone 100% gratuite, vous êtes prêts pour l'aventure !



## Dubourdieu Services

+33 5 56 66 00 55 / +33 6 60 85 86 53

Port de Larros

📍 <https://www.dubourdieu.fr/services/>

0.8 km  
📍 GUJAN-MESTRAS



4

Partez à la découverte du Bassin d'Arcachon pour vos séminaires, vos événements familiaux ou tout simplement une demi-journée ou journée entre amis. Afin de vous rendre ce moment encore plus agréable, nous pouvons organiser toutes les prestations à bord : du petit-déjeuner au simple pique-nique, de la dégustation d'huîtres au dîner champagne, caviar et langouste.

# Mes recommandations (suite)

Découvrir Gujan-Mestras

Toutes les Activités

OFFICE DE TOURISME GUJAN-MESTRAS

WWW.GUJANMESTRAS.COM



## Bassin Dune Plaisir


+33 7 83 25 83 13

<https://www.bassiniduneplaisir.com/>

0.8 km  
📍 GUJAN-MESTRAS



Venez découvrir la beauté et le calme avec un skipper enfant du pays à votre écoute lors d'une croisière privative. Le point de départ est à définir avec vous suivant votre préférence et l'horaire des marées. Bateau avec tables avant et arrière, grand bain de soleil pour un bronzage idéal et bien sur l'air vivifiant et reposant de la mer. Le bateau est également doté de sanitaire. Une dégustation d'huîtres et un petit apéritif est possible mais vous pouvez aussi amener votre pique-nique. Bassin Dune Plaisir avec Fred son skipper vous attend pour passer un bon moment.



## Pinasse Meyrannaise

+33 7 69 59 19 38

<https://www.pinasse-meyrannaise.fr/>

0.8 km  
📍 GUJAN-MESTRAS



Embarquez avec Benoît, marin d'expérience et enfant du pays, à bord d'une pinasse, bateau traditionnel du bassin d'Arcachon à la découverte de l'île aux oiseaux et ses cabanes Tchanquées, en longeant la côte nord ouest du bassin d'Arcachon jusqu'au phare du Cap Ferret, dune du Pyla et retour par la côte arcachonnaise. Réservez votre croisière privative en famille ou entre amis et laissez vous guider au fil de l'eau à la découverte des joyaux du Bassin d'Arcachon. Ces lieux idylliques vous laisseront des souvenirs inoubliables.



## Visite guidée "Les mystères du sentier du littoral"

+33 5 56 66 12 65

Port de Meyran Est

<https://boutique.gujanmestras.com/visite>

1.8 km  
📍 GUJAN-MESTRAS



C'est avec un guide professionnel que vous découvrirez, en famille ou entre amis, les différents milieux naturels (ports ostréicoles, prés-salés, vasière...) et leurs habitants présents le long du sentier du littoral. Des animations pédagogiques et ludiques pour petits et grands vous informeront sur la fragilité des écosystèmes. Cette visite à la fois surprenante et aux couleurs apaisantes, vous plonge dans la douceur d'une fin de journée estivale. Visites 2024: Juillet: Mardi 16 à 15h Vendredi 19 à 15h Jeudi 25 à 17h Mardi 30 à 15h Août: Vendredi 02 à 13h30 Lundi 05 à 15h Jeudi 08 à 16h30 Mardi 13 à 18h30 Vendredi 16 à 16h Lundi 19 à 14h30 Jeudi 29 à 15h30 La visite est cofinancée par le département de la Gironde. Réservation à l'Office de Tourisme ou sur notre boutique en ligne.



## Ludothèque-Médiathèque de Gujan-Mestras

+33 5 57 52 54 60


Pôle culturel Allée Mozart

<https://mediatheques.agglo-cobas.fr/>

2.2 km  
📍 GUJAN-MESTRAS



Le Pôle Culturel se compose de : 1 Auditorium de 60 places / 1 Conservatoire municipal de musique / 1 Ludothèque-Médiathèque et son espace public numérique. La Ludothèque, d'une surface de 120 m<sup>2</sup>, accueille les enfants de 0 à 10 ans et propose à la fois le jeu libre sur place, le prêt de jeux et des animations ludiques. Cet espace offre plus de 2 000 jeux, jouets et jeux vidéo sur place et 300 jeux de règles destinés au prêt. La Médiathèque offre en consultation ou en prêt des livres, des CD musicaux, des DVD, des revues et des ressources numériques. Le Pôle culturel programme des médiations et actions culturelles : Animations jeux de société, Ateliers, Clubs lecture, Manga club, Mois du film documentaire, Nuits de la lecture, Portages de documents à domicile. Lundi, mardi : 14h - 18h30 Mercredi, jeudi, vendredi : 10h - 12h et 14h - 18h30 Samedi de 10h - 18h (Juil-Août 10h - 16h)



## Des cabanes au Canon

+33 5 56 66 12 65

145 Allée du Haurat

<https://www.gujanmestras.com>

2.3 km  
📍 GUJAN-MESTRAS



Embarquez pour une navigation paisible vers l'emblématique île aux Oiseaux et ses cabanes Tchanquées que vous pourrez admirer de très près. L'excursion se poursuit jusqu'au village du Canon, situé sur la presqu'île du Cap Ferret. Une halte de 20 minutes vous permettra de flâner dans les petites rues de ce charmant village ostréicole.

# Mes recommandations (suite)

Découvrir Gujan-Mestras

Toutes les Activités

OFFICE DE TOURISME GUJAN-MESTRAS

WWW.GUJANMESTRAS.COM



## L'échappée marine

+33 5 56 66 12 65  
145 Allée du Haurat


<https://www.gujanmestras.com>

2.3 km

📍 GUJAN-MESTRAS



Cap vers le banc d'Arguin ! Naviguez le long du front de mer arcachonnais pour admirer les célèbres jetées d'Arcachon et ses belles plages tout en profitant de l'air iodé. Cette plate vous emmènera jusqu'à la dune du Pilat et fera une halte de quelques minutes sur le banc d'Arguin. Vous poursuivrez l'aventure jusqu'à la pointe du Cap Ferret.



## Arca ferret promenade en bateau

+33 6 75 79 39 19  
145 allée du haurat

<http://arca-ferret.com>

2.3 km

📍 GUJAN-MESTRAS



Bienvenue à Arca Ferret, votre passeport vers une expérience exceptionnelle sur le magnifique Bassin d'Arcachon. Fondée par Thierry, natif d'Arcachon, notre société est bien plus qu'une simple entreprise : c'est une véritable histoire de passion, de tradition et d'authenticité. Thierry, le capitaine de notre aventure, a grandi au cœur de cette région pittoresque, bercé par les récits de son grand-père ostréiculteur. Le Bassin d'Arcachon coule dans ses veines, et il s'est toujours senti appelé par les richesses naturelles de cette région. Aujourd'hui, il partage cet amour pour sa terre natale avec vous à travers Arca Ferret. Nos excursions en bateau vous offrent l'opportunité de découvrir le Bassin d'Arcachon sous un angle unique. Embarquez à bord de notre bateau ostréicole reconverti en bateau à passagers, conçu pour accueillir un maximum de 12 personnes.



## Stations Bee's La Hume

+33 5 56 54 17 36 / +33 6 35 45 92  
91

47 avenue Maréchal de Lattre de  
Tassigny

<https://stationslahume.lokki.rent/>

2.4 km

📍 GUJAN-MESTRAS



Le Bassin d'Arcachon se découvre idéalement à vélo grâce à son important réseau de pistes cyclables. Stations Bee's propose la location de vélos musculaires, électriques, sans oublier les accessoires (sièges bébé, remorque, vélo suiveur). Paniers et antivol inclus dans la location ! Retrouvez notre espace de vente avec les marques : Sunn, BH, O2'feel, Tenways. Et aussi notre Atelier réparation : pensez à prendre rendez-vous !



## Cinéma Gérard Philipe

+33 5 57 16 49 15# +33 5 56 49 60  
55

Place du Vieux Marché à La Hume

<http://www.cinema-gujanmestras.fr/>

2.5 km

📍 GUJAN-MESTRAS



Ce cinéma de quartier est un cinéma d'Art et d'Essai qui vous propose tout au long de l'année des rendez-vous: Cinéphilie, Ciné jeunes et Ciné mémoires. Chaque séance fait l'objet d'une distribution d'une fiche détaillée sur le film et d'une présentation en salle. Pour les amateurs du 7ème Art, ces rendez-vous vous feront découvrir sur grand-écran des oeuvres d'auteurs, vivre les aventures de vos héros préférés, et enfin, redécouvrir les chefs d'oeuvre du cinéma. Commentées par des professionnels ou des passionnés, le cinéma Gérard Philipe propose également, des conférences sur divers thèmes: culturels ou naturels qui font l'objet de notre actualité.



## Max'Golf

+33 6 82 60 38 32  
16 avenue des Loisirs

<http://www.maxgolf.fr>

2.5 km

📍 GUJAN-MESTRAS



Mini-golf géant de 18 pistes ombragées, dans un décor de 7000 m², en pleine forêt de pins. Ce mini-golf a la forme du Bassin, vous faites le tour des communes littorales à travers les statues de jardin et ornements dédiés aux thèmes identitaires de notre région. Un moment de détente inoubliable en famille, entre amis ou en amoureux ! Prévoir 2h30 pour 5 pers ; 1h pour 2 pers. Nocturne tous les mercredis soirs juill/août. Accès à partir de 4 ans. Réservation fortement conseillée par SMS !

# Mes recommandations (suite)

Découvrir Gujan-Mestras

Toutes les Activités

OFFICE DE TOURISME GUJAN-MESTRAS

WWW.GUJANMESTRAS.COM



## Vél'Ostréitour

+33 5 56 66 12 65

37 avenue du Maréchal de Lattre de Tassigny


<https://www.gujanmestras.com/>

2.5 km

GUJAN-MESTRAS



Balade à vélo commentée de 6 km (vélo non fourni) avec visite d'une exploitation ostréicole, atelier d'écaillage et dégustation, film sur l'ostréiculture à la Maison de l'Huître. Durée 3h, visite uniquement en français. Les visites sont les jeudis à 9h15 pendant les vacances de Pâques / juillet, août et septembre. Places limitées et réservation à l'Office de Tourisme ou sur notre boutique en ligne. Rendez-vous à l'Office de Tourisme de Gujan-Mestras à 9h15.



## Sur les Pistes de Robin : jeu découverte sur les ports de Gujan-Mestras

+33 5 56 66 12 65


37 avenue du maréchal de Lattre de Tassigny

2.5 km

GUJAN-MESTRAS



Accompagné de Robin et d'un adulte, les enfants partent à l'aventure sur 4 des ports de Gujan-Mestras. Au fil de leur parcours, ils devront répondre à des énigmes, charades, rébus,... Partagez un moment de découverte culturelle originale et ludique des ports de Gujan-Mestras en famille. Retrouvez les réponses à l'Office de Tourisme. Un diplôme, un poster et un autocollant vous sera offerts à la fin du jeu.



## Le Miroir - Salle de spectacles

+33 5 57 52 57 59

7 Avenue des Loisirs

<https://www.lemiroir.gujanmestras.fr/?fb>

2.6 km

GUJAN-MESTRAS



Moderne, lumineux et spacieux, le bâtiment Le Miroir est entouré par des pins. La lumière provient notamment de l'usage important du verre dans la construction de la façade. Des miroirs en inox disposés sur la façade, bougent avec le vent, et renvoient selon leurs orientations et les heures du jour, différents types de reflets. La salle de spectacle Le Miroir est au cœur d'un projet qui s'adresse au plus grand nombre et favorise l'accès de tous aux arts vivants comme aux pratiques culturelles, qu'elles soient professionnelles ou amateurs. Grâce à sa jauge variable, la salle accueille confortablement et graduellement de 295 à 654 spectateurs. Elle bénéficie d'une vraie qualité acoustique, visuelle et esthétique. Dédiée au spectacle vivant, elle a été pensée pour répondre à l'exigence d'une programmation de qualité.



## Piscine et Spa de Gujan-Mestras

+33 5 57 16 31 60

9 avenue des Loisirs

<https://www.piscinescobas.fr/gujanmest>

2.6 km

GUJAN-MESTRAS



Bien-être, détente, activités aquatiques, tout est fait, de la conception architecturale au choix des matériaux, de la scénographie au choix de l'implantation de l'équipement, pour que les 565 m<sup>2</sup> de bassins couverts, l'espace extérieur de 400 m<sup>2</sup> donnent une complète satisfaction à tous les usagers.



## Bowling du Bassin

+33 5 57 15 39 45

8 avenue des Loisirs

<http://www.bowlingstar.fr>

2.6 km

GUJAN-MESTRAS



Avec ses 16 pistes, ses équipements modernes, ce nouveau site s'adresse à tout public : jeunes, familles, sportifs ... Dans cet espace dédié au bowling, les plus petits ont leur place ! 2 mini pistes ont été spécialement créées pour eux ainsi qu'une aire de jeux. Autre particularité de l'établissement, il dispose de 8 billards. Le bowling gujanais peut également accueillir des anniversaires d'enfants mais aussi d'adultes, proposer des après-midis récréatifs à thèmes, des goûters, des séminaires et organiser des soirées, arbre de Noël pour les entreprises.


# Mes recommandations (suite)

Découvrir Gujan-Mestras

Toutes les Activités

OFFICE DE TOURISME GUJAN-MESTRAS

WWW.GUJANMESTRAS.COM



## Lac de la Magdeleine

+33 5 57 52 57 52  
Chemin du Loup

2.6 km  
GUJAN-MESTRAS



Au milieu d'une forêt de pins, le lac de la Magdeleine est un lieu pour la promenade, la pêche, le pique-nique, la détente... un endroit idéal pour toute la famille. A la tombée de la nuit, le lac se métamorphose, et s'habille d'un halo de couleurs bleu, blanc, vert, jaune... mettant en scène son plan d'eau, son île et la végétation environnante. Cet éclairage, qui utilise de nouvelles technologies dans un souci environnemental et d'économie d'énergie, produit un véritable effet féerique dès que la luminosité du jour a perdu son intensité. A proximité du lac, casino, bowling, aires de jeux et attractions.



## Visite guidée "Les trésors de l'estran"

+33 5 56 66 12 65  
Plage de la Hume

2.7 km  
GUJAN-MESTRAS



Pour cette balade à marée basse, notre guide emmène tous les curieux et désireux de découvrir un espace entre terre et mer que l'on appelle l'estran. Comme vous vous enfoncez un peu dans la vase, vous en profitez pour creuser le sable à la recherche de ces fameux vers de vase qui font des tortillons en surface du sol. En chemin, vous tombez sur des plantes comestibles appelées les salicornes. Notre guide ne manque pas de vous sensibiliser sur les comportements à adopter pour préserver ce milieu sensible. Cette balade enrichissante pour toute la famille vous invite au plus grand respect de la nature. La visite est cofinancée par le département.



## La Hume au temps des années folles

+33 5 56 66 12 65  
Gare de la Hume

2.8 km  
GUJAN-MESTRAS



Quartier isolé et économiquement pauvre de Gujan-Mestras, La Hume va pourtant voir sa situation évoluer dans l'entre deux guerres. Grâce à l'impulsion de Frédéric Lestrade, il va créer, en moins d'un an, une station balnéaire qui va attirer de plus en plus de monde. La période faste des années folles va dynamiser la station et voir apparaître de nouveaux lieux de plaisir jusque-là inconnus. Ce petit quartier, jusque-là oublié, va devenir un lieu incontournable des plaisirs sur le Bassin. Durée : 1h30. RDV Gare de la Hume. Réservation auprès de l'Office de Tourisme. Visite uniquement en français. Dates des visites 2024: Les mardis à 14h : - 20 février - 5 mars - 16, 30 avril Les mardis à 10h : - 14, 28 mai - 11, 25 juin - 9, 23 juillet - 6, 20 août - 5, 19 septembre - 3, 17 septembre Les mardis à 14h : - 15, 29 octobre



## Plage de La Hume

+33 5 56 66 12 65 +33 6 02 13 47  
73  
La Hume

2.9 km  
GUJAN-MESTRAS



Au cœur du quartier touristique de La Hume, et à proximité immédiate du port de plaisance, cette plage jouit d'une image familiale. Bordée de tamaris et de pins francs, la plage offre une vue panoramique imprenable sur le Bassin d'Arcachon. Au rythme des marées, variez les plaisirs : baignade, détente sur le sable, promenade,... et profitez des équipements mis à votre disposition : aires de jeux et de pique-nique, restaurant, location de paddle... Ce site est également un spot réputé pour la pratique du kite surf : spectacle garanti ! La plage de la Hume bénéficie du label « Handiplage niveau 2 » depuis 2008, et offre aux personnes à mobilité réduite des équipements adaptés (parking, tiralo, douches).



## Parc de la Coccinelle

+33 5 56 66 30 41  
133 Route des Lacs  
<http://www.la-coccinelle.fr>

2.9 km  
GUJAN-MESTRAS



Le parc de La coccinelle vous accueille pour vivre une journée familiale inoubliable ! Dans la mini-ferme, on enjambe les barrières pour caresser les animaux et on donne le biberon aux bébés chevreaux, agneaux et veaux ! Côté attractions, tout est à volonté : descente du Splash river, train de la mine, l'Explorateur et bien d'autres ... il y en a pour tous les goûts et tous les âges.

# Mes recommandations (suite)

Découvrir Gujan-Mestras

Toutes les Activités

OFFICE DE TOURISME GUJAN-MESTRAS

WWW.GUJANMESTRAS.COM



## Instant Plaisir aux Cabanes Tchanquées

+33 5 56 66 12 65  
Port de la Hume

2.9 km  
📍 GUJAN-MESTRAS



Direction les cabanes Tchanquées avec Fred, un enfant du pays, pour une halte gourmande. Prenez le temps de déguster 6 huître du Bassin d'Arcachon accompagnées d'un verre de vin à bord d'un bateau à taille humaine. Vous aurez également la possibilité de vous baigner, de vous rendre au pied des cabanes Tchanquées et peut-être même d'y monter. Un moment magique où vous vous sentirez comme privilégié !



## Tour de l'île aux oiseaux en Pinasse

+33 5 56 66 12 65  
Port de la Hume

2.9 km  
📍 GUJAN-MESTRAS



Embarquez avec Benoît, marin d'expérience et enfant du pays, pour un tour de l'île aux oiseaux en pinasse, bateau traditionnel du Bassin d'Arcachon à la découverte de l'île aux oiseaux et ses cabanes Tchanquées, en longeant la côte nord-ouest du Bassin d'Arcachon jusqu'au phare du Cap Ferret, dune du Pyla et retour par la côte arcachonnaise.



## Spéciale Escale à Arguin

+33 5 56 66 12 65  
Port de la Hume

2.9 km  
📍 GUJAN-MESTRAS



Naviguez jusqu'au banc d'Arguin et profitez d'une vue imprenable sur la dune du Pilat tout en savourant une assiette d'huîtres accompagnée d'une coupe de champagne et de canelés. Possibilité de se baigner.



## Escale à Arguin

+33 5 56 66 12 65  
Port de la Hume

2.9 km  
📍 GUJAN-MESTRAS



Naviguez jusqu'au banc d'Arguin et profitez d'une vue imprenable sur la dune du Pilat tout en dégustant une assiette d'huître accompagnée d'un verre de vin. Possibilité de se baigner.



## Spéciale Instant plaisir aux cabanes tchanquées

+33 5 56 66 12 65  
Port de la Hume

2.9 km  
📍 GUJAN-MESTRAS



Naviguez jusqu'au banc d'Arguin et profitez d'une vue imprenable sur la dune du Pilat tout en savourant une assiette d'huître accompagnée d'une coupe de champagne et de canelés. Fred, votre batelier, fera de ce moment un moment inoubliable. Possibilité de se baigner.

# Mes recommandations (suite)

Découvrir Gujan-Mestras

Toutes les Activités

OFFICE DE TOURISME GUJAN-MESTRAS

WWW.GUJANMESTRAS.COM



## Biganos et sa contrée sauvage

+33 5 56 66 12 65  
Port de la Hume

2.9 km  
📍 GUJAN-MESTRAS



Une immersion au coeur du Bassin d'Arcachon comme vous ne l'avez jamais vu. Pour cela embarquez avec Fred, direction les contrées sauvages du Bassin d'Arcachon qui vous mèneront jusqu'au port de Biganos et ses fameuses cabanes colorées.



## Spéciale Feux d'Artifices

+33 5 56 66 12 65  
Port de la Hume

2.9 km  
📍 GUJAN-MESTRAS



Qui n'a jamais voulu admirer un feu d'artifice sur les flots ? C'est l'occasion de réaliser votre rêve. Une nuit féérique vous attend accompagnée d'une dégustation d'huître, canelés et coupe de champagne.



## Spéciale Fête de la mer

+33 5 56 66 12 65  
Port de la Hume

2.9 km  
📍 GUJAN-MESTRAS



Chaque année, la Fête de la Mer à Arcachon est un événement incontournable. Parmi les moments forts de cette journée, la bénédiction des bateaux que vous aurez l'occasion de suivre en direct lors de cette sortie. Sans oublier les fameuses cabanes Tchanquées que vous approcherez au plus près. Un moment inoubliable à partager !




## Crépuscule en pinasse

+33 5 56 66 12 65  
Port de la Hume

2.9 km  
📍 GUJAN-MESTRAS



Embarquez avec Benoît, marin d'expérience et enfant du pays, à bord d'une pinasse, bateau traditionnel du Bassin d'Arcachon à la découverte de l'île aux oiseaux et ses cabanes Tchanquées au crépuscule. Les couleurs apaisantes d'une fin de journée vous subjugueraient et vous dévoileront un Bassin d'Arcachon digne d'une peinture.



## A la rencontre du Bélem

+33 5 56 66 12 65  
Port de la Hume

2.9 km  
📍 GUJAN-MESTRAS



Bienvenue à bord pour une expérience unique sur le Bassin d'Arcachon ! Nous vous proposons une sortie bateau exceptionnelle à la rencontre du Belem, le célèbre trois-mâts français. Cette aventure maritime vous permettra de découvrir ce navire emblématique et de l'accompagner jusqu'au port d'Arcachon.

# Mes recommandations (suite)

Découvrir Gujan-Mestras

Toutes les Activités

OFFICE DE TOURISME GUJAN-MESTRAS  
[WWW.GUJANMESTRAS.COM](http://WWW.GUJANMESTRAS.COM)



## A la découverte des plantes sauvages

+33 5 56 66 12 65  
Parc de la Chêneiraie

2.9 km  
📍 GUJAN-MESTRAS



Embarquez pour une balade enrichissante et éducative à travers le parc de la Chêneiraie, où vous découvrirez les secrets des plantes sauvages comestibles et leurs multiples usages. Au-delà de leur identification, des recettes simples vous seront proposées, ainsi que des conseils pour les intégrer dans vos plats ou pour utiliser leurs vertus médicinales. Cette activité est idéale pour les amoureux de la nature et tous les curieux.




## UBA : tour de l'île aux oiseaux depuis la Hume

+33 5 56 66 12 65  
Port de la Hume

2.9 km  
📍 GUJAN-MESTRAS



L'Union des bateliers d'Arcachon vous guident au cœur de ce somptueux décor qu'est le Bassin d'Arcachon, au départ du Port de La Hume. Entre ciel et mer, admirez l'île aux Oiseaux et les Cabanes Tchanquées, silhouettes emblématiques qui veillent aujourd'hui sur un environnement unique. Silloznez les 100 hectares des parcs à huîtres, au fil de l'eau longez les minuscules hameaux ostréicoles de la presqu'île du Cap Ferret : Piquey, Le Canon, l'Herbe, la Vigne... Terminez votre balade par le front de mer arcachonnais et ses villas anciennes. Deux promenades sont proposées :- le tour de l'île aux Oiseaux (environ 2h30) - le tour de l'île aux Oiseaux avec escale au Cap Ferret. Calendrier des dates 2025 et billetterie uniquement en vente à l'Office de Tourisme de Gujan-Mestras.




## Port de La Hume

+33 5 57 52 57 52#+33 5 56 66 12 65  
<http://www.ville-gujanmestras.fr>

7.3 km  
📍 GUJAN-MESTRAS



Dès la deuxième moitié du XIXème siècle, des cabanes de marins y ont été implantées. Au fil des années, le port a subi plusieurs transformations, notamment en 1959 avec la création d'un terre-plein central accueillant des établissements ostréicoles. En 1984-1985, le port de la Hume est devenu un véritable port de plaisance, offrant aujourd'hui une capacité d'accueil de 450 bateaux sur pontons, ainsi qu'un espace visiteurs pour les escales et des wc sur place. Il offre également une belle et grande plage bordée de tamaris, propice aux jeux et à la détente.



## La Chaland'Ise - Balade en Chaland

+33 7 49 40 13 57#+33 7 88 66 37 84  
29 bis rue du Château

12.6 km  
📍 GUJAN-MESTRAS



Balade en Chaland sur la Bassin d'Arcachon au départ d'Arcachon ou Cap-Ferret. Possibilité de fruit de mer ou tapas. EVG / EVJF / séminaire entreprise / anniversaire



## Le sentier du littoral de Gujan-Mestras

+33 5 56 66 12 65

0.7 km  
📍 GUJAN-MESTRAS



Le sentier du littoral serpente entre les eaux du Bassin d'Arcachon, les prés salés, les ports ostréicoles et les anciennes réserves piscicoles. Gujan-Mestras, avec ses sept ports tournés vers le bassin, est considérée comme la capitale de l'ostréiculture. Découvrez de nouveaux paysages naturels à chaque détour de votre itinéraire. Dans un environnement naturel préservé, aux contours changeants selon l'amplitude des marées, votre parcours alterne vues panoramiques et rencontres authentiques dans l'esprit du Bassin. C'est un parcours long de 8,5 kilomètres qui débute au port de La Hume et qui aboutit au port de La Mole. Les animaux sont autorisés sur le sentier du littoral à condition d'être tenus en laisse.

# Mes recommandations (suite)

Découvrir Gujan-Mestras

Toutes les Activités

OFFICE DE TOURISME GUJAN-MESTRAS

WWW.GUJANMESTRAS.COM



## Sentier du littoral sur les 7 ports de Gujan-Mestras

+33 5 56 66 12 65

0.8 km  
📍 GUJAN-MESTRAS



Empruntez le sentier du littoral depuis le port de la Hume ou le port de la Mole et profitez d'une balade sur 8 kms (16 kms aller/retour) pour découvrir les 7 ports de Gujan-Mestras. Dans un environnement naturel préservé, aux contours changeants selon l'amplitude des marées, votre parcours alterne vues panoramiques et rencontres authentiques dans l'esprit du Bassin. Les animaux sont autorisés sur le sentier du littoral à condition d'être tenus en laisse.



## Par les chemins de Gujan-Mestras à bicyclette

+33 5 56 66 12 65

37 avenue du Maréchal de Lattre de Tassigny

0.8 km  
📍 GUJAN-MESTRAS



Ce circuit vous permet de découvrir une autre facette de Gujan-Mestras, différente de celle des parcs de loisirs. En famille ou entre amis, les rues, monuments et sites naturels vous dévoileront leurs secrets. Une toute petite partie de l'itinéraire ne comporte pas de piste cyclable, le cheminement se fait sur la route sur des axes secondaires.



## Lac de la Magdeleine

+33 5 56 66 12 65

Route du Lac de la Magdeleine

2.5 km  
📍 GUJAN-MESTRAS



Au milieu d'une forêt de pins, le lac de la Magdeleine est un lieu pour la promenade, la pêche, le pique-nique, la détente... un endroit idéal pour toute la famille. A la tombée de la nuit, le lac se métamorphose, et s'habille d'un halo de couleurs bleu, blanc, vert, jaune... mettant en scène son plan d'eau, son île et la végétation environnante. Cet éclairage, qui utilise de nouvelles technologies dans un souci environnemental et d'économie d'énergie, produit un véritable effet féérique dès que la luminosité du jour a perdu son intensité. A proximité du lac, casino, bowling, aires de jeux et attractions.



## Les Prés Salés Ouest


+33 5 56 54 63 14

<https://tourisme-latestedebuch.com/les->

3.7 km  
📍 LA TESTE-DE-BUCH



Le site des Prés Salés Ouest, situé sur la commune de La Teste de Buch, représente une anse de 42 hectares au sud du Bassin d'Arcachon. Autrefois ouverts sur la mer, les Prés Salés Ouest ont été endigués dans le milieu des années 1970 et soustraits à l'influence de l'océan. Pendant près de 35 ans le site a alors perdu sa vocation de pré salé, s'est peu à peu appauvri et s'est trouvé envahi d'espèces exotiques envahissantes (notamment le Baccharis, appelé aussi « faux-cotonnier »). Cependant, en 2007 après des années de bataille juridique, la commune de la Teste de Buch a été autorisée par l'Etat à entreprendre des aménagements. Les travaux poursuivaient alors plusieurs objectifs : environnementaux, paysagers, hydrauliques et accueil du public. Une partie du site fut à nouveau soumise au rythme des marées tandis que l'autre fut dédiée à la rétention des eaux douces provenant de la Craste.



## Réserve Ornithologique du Teich

+33 5 24 73 37 33

Rue du Port

<http://www.reserve-ornithologique-du-te>

4.8 km  
📍 LE TEICH



Partez en famille, entre amis ou en groupe, petits et grands, à la découverte de l'un des plus fameux sites de nature du Bassin d'Arcachon. Sur ce site d'importance internationale pour la conservation des oiseaux, 323 espèces peuvent être observées, dont 80 nichent sur place. La réserve offre 6 km de promenades pour les observer depuis l'une des 20 cabanes aménagées près des secteurs les plus favorables. Le sentier du Rouge Gorge a été spécialement conçu pour les enfants pour connaître l'environnement de la réserve ornithologique en s'amusant. Des activités de découverte à proximité sont proposées en canoë et en kayak de mer pour découvrir le delta de la Leyre autrement.

# Mes recommandations (suite)

Découvrir Gujan-Mestras

Toutes les Activités

OFFICE DE TOURISME GUJAN-MESTRAS

WWW.GUJANMESTRAS.COM



## Le domaine de Fleury dans le delta de la Leyre

+33 5 56 22 80 46

<https://leteich-ecotourisme.fr/deja-sur-p>

5.3 km

LE TEICH



Si l'activité humaine sur ce territoire remonte à la préhistoire, c'est à partir de 1770 que l'homme a entrepris de transformer le paysage en aménageant les prés salés pour y creuser des salines puis des bassins à poissons. C'est ce paysage où la nature est dessinée, exploitée et entretenue par l'homme que vous allez découvrir. Le domaine est reconnu comme un espace naturel sensible à préserver. Depuis un sentier, vous pourrez observer la diversité de la faune et de la flore qui y trouve refuge.



## Ile de Malprat

+33 5 57 70 67 56

<http://www.tourisme-coeurdubassin.com>

5.3 km

BIGANOS



Au milieu du delta de l'Eyre, l'île de Malprat («mauvais près») fut endiguée à la fin du XVIIIème siècle à des fins salicoles puis cette activité fut remplacée par la pisciculture extensive. Cette île de 140 hectares, entourée de 11 écluses, possède 19 bassins et un réseau de canaux profonds alimentés uniquement en eau saumâtre (60 hectares). Un écosystème prairial favorise le développement de certaines espèces floristiques et faunistiques (amphibiens, loutre, cistude, vison, anatides, insectes) car il est alimenté uniquement en eau douce (précipitations, puits artésien). La visite n'est possible qu'accompagné par un guide, sur réservation auprès de l'office de tourisme.



## Delta de la Leyre

+33 5 56 22 80 46# +33 5 24 73 37 33

Maison de la Nature du Bassin d'Arcachon

<http://www.leteich-ecotourisme.fr>

5.4 km

LE TEICH



Le delta, ouverture de la Leyre sur le Bassin d'Arcachon, est composé de lieux multiples où se juxtaposent des parties stables occupées par des prés salés, des domaines endigués, des roselières, des prairies pâturées et des secteurs soumis à la dynamique des marées, bancs sableux et vasières. Les eaux douces de la rivière et les eaux salées de l'océan se rejoignent et sont propices à l'implantation d'espèces spécifiques. Situé sur l'une des voies de migration les plus importantes d'Europe, il constitue véritablement le domaine des oiseaux. Un circuit de 9 km permet de découvrir la forêt galerie en longeant la Leyre et les plaines humides ceinturée de marais plus en aval.



## Dune de Camicas

+33 5 56 54 02 22# +33 5 56 54 63 14

6.5 km

LA TESTE-DE-BUCH



Cette dune, ancienne et boisée, offre un véritable intérêt historique par son authenticité préservée et, patrimonial, de par la variété des essences présentes (feuillus, pins maritimes, arbousiers). Il s'agit là d'un îlot naturel en bordure de l'agglomération arcachonnaise qui se découvre avec bonheur au fil d'un parcours d'interprétation.



## Domaines de Certes - Graveyron

+33 5 56 82 71 79

Avenue de Certes

<https://www.gironde.fr/environnement/d>

7.4 km

AUDENGE



La confrontation entre l'eau douce et l'eau salée agit certes sur la nature, mais aussi sur l'homme qui a modelé le paysage au rythme de ses activités économiques : vocations agricoles, salicoles, piscicoles et forestières. Ces Espaces Naturels Sensibles se caractérisent pour le domaine de Certes avec des digues aménagées par l'Homme : marais salants et anciens réservoirs à poissons, et pour le domaine de Graveyron : prairies humides et prés salés. Cet espace abrite de nombreuses populations d'oiseaux tout au long de l'année, dont certaines espèces rares et protégées.


# Mes recommandations (suite)

Découvrir Gujan-Mestras

Toutes les Activités

OFFICE DE TOURISME GUJAN-MESTRAS

[WWW.GUJANMESTRAS.COM](http://WWW.GUJANMESTRAS.COM)



## Le Bassin d'Arcachon

+33 5 56 52 61 40

<http://www.tourisme-gironde.fr>

8.0 km

ARCACHON



Le Bassin d'Arcachon est situé au cœur des Landes de Gascogne. Il est de forme triangulaire, délimité par plus de 80 km de côtes plates ou dunaires boisées. Il est largement ouvert sur le golfe de Gascogne et la marée fait pénétrer et sortir deux fois par jour des masses d'eau considérables. Le Bassin est partiellement isolé de l'océan par un cordon dunaire comprenant notamment le Cap Ferret, la dune du Pilat et le banc d'Arguin. L'ouverture sur l'océan Atlantique se fait par un accès unique, les « passes », un ensemble de chenaux d'environ 3 km de large permettant la circulation de l'eau entre le bassin et l'océan. Au centre du bassin se trouve l'île aux Oiseaux et ses cabanes tchanquées.



## Zone Libellule

+33 4 67 77 97 67

9.9 km

MIOS



La Zone Libellule est une « Zone de Liberté Biologique Et de Lutte contre les polluants émergents », imaginée par les chercheurs de Lyonnaise des Eaux avec le concours d'acteurs régionaux (universités, entreprises spécialisées dans la biodiversité, ...). Elle a pour objectif de créer une zone de biodiversité facilitant l'élimination des micropolluants résiduels des eaux usées avant leur rejet dans la nature. On y trouve libellules, chevaliers cul blanc, rainettes vertes... iris des marais, massettes et menthes aquatiques ...



## L'île aux Oiseaux

+33 5 56 54 63 14

<http://www.tourisme-latestedebuch.com>

10.1 km

LA TESTE-DE-BUCH



L'île aux Oiseaux à marée basse est un territoire sauvage de mille hectares que vous pourrez apercevoir au milieu du bassin. Les oiseaux en ont fait leur royaume pendant que des ostréiculteurs construisaient tout autour un labyrinthe de parcs à huîtres. L'endroit est difficile d'accès, seuls les initiés peuvent y accoster. Une fois sur place, des chemins et des ponts vous invitent à découvrir cette île unique en son genre.



## Grand Site de la Dune du Pilat

+33 5 56 22 12 85

Route de Biscarrosse

<https://www.ladunedupilat.com>

10.4 km

PYLA-SUR-MER



Dès votre arrivée, elle vous impressionnera par ses dimensions (entre 100 et 115 mètres de haut selon les années, 2,9 km de long, 55 millions de m<sup>3</sup> de grains de sable). Au sommet, place à l'émotion : un panorama exceptionnel se dessine et vous dévoile les merveilles du Bassin : le banc d'Arguin, le phare du Cap-Ferret; Pour en savoir plus sur l'histoire de la formation et l'évolution de ce monument géologique protégé, les particularités des espèces animales et végétales présentes sur cet espace naturel d'exception, ou encore voyager à travers les âges sur les traces laissées par l'occupation humaine, participez à l'une des animations gratuites organisées toute l'année.



## Canal des Landes

+33 5 57 52 99 60# +33 5 56 54 63

14

<http://www.tourisme-latestedebuch.fr>

12.5 km

LA TESTE-DE-BUCH



Il fut imaginé, en 1661, afin de relier le Bassin d'Arcachon à Bayonne à travers les étangs landais. Cette idée suscita de nombreux projets au cours des XVII<sup>ème</sup> et XVIII<sup>ème</sup> siècles, mais tous demeurèrent sans suite. En 1838, le canal voit enfin le jour et permet le transport de marchandises. En 1860, ensablé, il fut définitivement condamné pour la navigation. Depuis l'arrêt de la navigation sur le canal, celui-ci a évolué comme une rivière naturelle à méandres et recèle une faune particulièrement riche en poissons, loutres, oiseaux d'eau, tortues....

# Mes recommandations (suite)

Découvrir Gujan-Mestras

Toutes les Activités

OFFICE DE TOURISME GUJAN-MESTRAS

WWW.GUJANMESTRAS.COM



## Domaine de Saint-Brice


+33 5 56 60 18 07# +33 5 56 82 02 95

<http://www.conservatoire-du-littoral.fr>

13.2 km  
ARES



Le domaine de Saint-Brice, propriété du Conservatoire du Littoral, est situé sur les territoires des communes d'Arès et d'Andernos-les-Bains. Il est en grande partie composé de bois et de forêts où se côtoient pins maritimes, chênes, saules et trembles, ainsi qu'une multiple variété de sous bois comme les ajoncs, genêts, fougères, arbousiers et bruyères. Deux étangs ajoutent à l'intérêt biologique de cet espace préservé.



## Réserve des dunes - Pointe du Cap Ferret

+33 5 56 03 94 49

Cap Ferret

<https://www.conservatoire-du-littoral.fr/s>

13.3 km  
LEGE-CAP-FERRET



Cap, pointe, presqu'île, des mots évocateurs de grands espaces et ceux-ci ne manquent pas quand on parcourt les dunes du Cap Ferret. La Pointe du Cap Ferret est un bout de monde, un bout de monde entre deux eaux... l'océan et le Bassin d'Arcachon. On en prend plein les yeux à la Pointe. Pour vivre cette découverte exceptionnelle, on emprunte le sentier "Abécédaire des dunes" à l'entrée du Cap Ferret. Le promeneur découvre progressivement un immense album photo qui se déroule au gré de l'alphabet du A comme « Algue » au Z comme « Zostère avant d'arriver à la Pointe du Cap Ferret où s'ouvre un paysage à couper le souffle. Visites guidées possibles.



## Réservoirs de Pirailan

+33 5 56 03 94 49

Pirailan

<https://www.conservatoire-du-littoral.fr/s>

13.8 km  
LEGE-CAP-FERRET



Situés sur la flèche sableuse qui protège le Bassin d'Arcachon à l'ouest, les Réservoirs de Pirailan forment un espace naturel protégé, propriété du Conservatoire du Littoral. Dès le portail, un sentiment de calme et de quiétude vous envahit, c'est étonnant. On a envie de respirer à pleins poumons ! Le site est composé de 39 hectares, dont 6 hectares de réservoirs délimitant quatre îlots. Du haut de la dune, on aperçoit au loin l'Île aux Oiseaux. Des milans noirs, des cygnes, des hérons cendrés ont élu domicile dans la réserve.



## La réserve naturelle du Banc d'Arguin

+33 5 56 54 53 83# +33 5 56 91 33 65

<https://www.sepanso.org/>

14.1 km  
PYLA-SUR-MER



Lors d'une balade en bateau ou du haut de la Dune du Pilat, vous pourrez admirer ce banc de sable classé réserve naturelle depuis 1972. Il est le plus vaste du littoral girondin et s'étend à marée basse sur 4 km de long et 2 km de large. Situé à l'entrée du Bassin d'Arcachon, transformé par les marées, il est en mouvement constant. Si vous avez le privilège d'y poser le pied, vous pourrez observer les ostréiculteurs travailler dans leur parc à huîtres et le ballet incessant des sternes caugeks et autres oiseaux migrateurs.



## Lac de Cazaux

+33 5 57 52 99 60# +33 5 56 54 63 14

<http://www.tourisme-latestedebuch.com>

14.3 km  
CAZAUX



Vous avez envie de calme, de nature ? Cap sur le lac de Cazaux. Deuxième lac d'eau douce de France, réputé pour sa tranquillité, protégé du vent par sa forêt, il dispose de plages de sables fins et de criques sauvages. Toute l'année, familles, nageurs, plongeurs et pêcheurs partagent les 5800 hectares de ce lieu nature.

# Mes recommandations (suite)

Découvrir Gujan-Mestras

Toutes les Activités

OFFICE DE TOURISME GUJAN-MESTRAS

[WWW.GUJANMESTRAS.COM](http://WWW.GUJANMESTRAS.COM)



## Site naturel des Quinconces

+33 5 56 82 02 95

Près du port ostréicole

<http://www.quinconces.org>

15.4 km

ANDERNOS-LES-BAINS



Le site des Quinconces reste un des rares endroits « sauvages » du littoral nord Bassin offrant une magnifique vue panoramique à découvrir. La pointe des Quinconces, protégée et inscrite au patrimoine pittoresque de la Gironde, était la promenade préférée de Sarah Bernhardt lors de ses séjours à Andernos-les-Bains. On peut y voir les anciens réservoirs à poissons creusés en 1840 par David Allègre, connu pour avoir construit le premier chalutier à vapeur au monde, "le Turbot", à Arès. En suivant le sentier du littoral en direction du nord, un pont en bois permet le franchissement de la rivière le Cirès pour atteindre la plage de Saint-Brice à Arès.



## La réserve naturelle des Prés salés d'Arès-Lège

+33 5 56 03 94 49

<http://www.lege-capferret.com>

16.0 km

LEGE-CAP-FERRET



Située au Nord du Bassin d'Arcachon, la réserve naturelle des Prés salés est la plus grande zone de Prés salés d'Aquitaine (200 hectares). L'existence d'une continuité des milieux naturels de la mer à la forêt (vasières, prés salés, ourlet dunaire, dune boisée, forêt) confèrent à ce site une valeur exceptionnelle sur le Bassin d'Arcachon. Le caractère sauvage du site tranche avec le littoral plus ou moins urbanisé ou avec les secteurs endigués du Bassin d'Arcachon où la nature s'est vue maîtrisée. A chaque saison, la réserve offre au visiteur des paysages différents. L'évolution des couleurs de la végétation, les jeux de lumières propres aux ciels littoraux, l'animation offerte par une faune qui change au fil des saisons, en font un espace de découverte unique. Visites guidées possibles.



## Réserve naturelle nationale des Prés salés d'Arès - Lège Cap Ferret

+33 5 56 03 94 49# +33 5 56 60 18 07

Rue du Port Ostréicole

16.4 km

ARES



D'une superficie de 496 ha, la réserve naturelle des Prés salés vit au rythme des marées ce qui contribue à diversifier les habitats que l'on rencontre sur ce site et qui vont des vasières aux terres émergées en permanence. Cette diversité d'habitat a permis le développement d'une flore spécifique d'intérêt patrimonial qui a contribué à la création de la réserve. Ce site est également une zone importante pour la migration, l'hivernage et la reproduction de nombreux oiseaux de zones humides. L'aventure débute sur ce site quelque peu aride, c'est pour cela qu'une partie est surnommée "le Désert". Il change de visage au rythme de la journée qui passe et au fil de la marée qui monte et qui descend. Parfois assoiffées, parfois inondées, les espèces végétales, que le promeneur observe, ont fait preuve d'une grande acclimatation.



## Plages océanes

+33 5 56 54 53 83# +33 5 56 54 63 14

Route de Biscarrosse

<http://www.tourisme-latestedebuch.com>

17.0 km

PYLA-SUR-MER



L'accès à la plage océane de la Salie Sud est temporairement fermé. Aux plages tranquilles en bord de bassin à Pyla sur Mer succèdent au sud, aussi loin que porte le regard, les plages océanes qui s'étendent sur 18 km où se brisent les vagues de l'Atlantique : Petit Nice, Lagune et Salie (commune de La Teste de Buch). Surfeurs, naturistes ou simples baigneurs, chacun d'entre vous y trouve, "sa" plage.



## Lac de Croix d'Hins

+33 5 57 71 18 70

22.5 km

MARCHEPRIME



Telle une petite pépite posée au cœur de la forêt, le lac de Croix d'Hins offre au voyageur une halte douce pour se poser, respirer, pêcher, se ressourcer. Facile d'accès et interdit aux véhicules sur son pourtour, on y trouve des perches, des gardons, des tanches et des truites arc-en-ciel. A côté, se trouve une zone ombragée très agréable où l'on peut aussi pique-niquer.

# Mes recommandations (suite)

Découvrir Gujan-Mestras

Toutes les Activités

OFFICE DE TOURISME GUJAN-MESTRAS

[WWW.GUJANMESTRAS.COM](http://WWW.GUJANMESTRAS.COM)



## Port de Gujan

+33 5 56 66 12 65

<http://www.gujanmestras.com>

0.4 km

[GUJAN-MESTRAS](#)



1



## Maison de l'Huître

+33 5 56 66 23 71

Port de Larros


<http://www.maison-huitre.fr>

0.8 km

[GUJAN-MESTRAS](#)



2



## Port de La Hume

+33 5 56 66 12 65

<http://www.gujanmestras.com>

0.8 km

[GUJAN-MESTRAS](#)



3



## Port de Meyran

+33 5 56 66 12 65


<http://www.gujanmestras.com>

0.8 km

[GUJAN-MESTRAS](#)



4



## Port de Larros

+33 5 56 66 12 65

<http://www.gujanmestras.com>

0.8 km

[GUJAN-MESTRAS](#)



5

# Mes recommandations (suite)

Découvrir Gujan-Mestras

Toutes les Activités

OFFICE DE TOURISME GUJAN-MESTRAS

[WWW.GUJANMESTRAS.COM](http://WWW.GUJANMESTRAS.COM)



## Port du Canal

+33 5 56 66 12 65


<http://www.gujanmestras.com>

0.8 km

📍 GUJAN-MESTRAS



6



## Port de la Mole

+33 5 56 66 12 65

<http://www.gujanmestras.com>

0.8 km

📍 GUJAN-MESTRAS



7



## Une escale à Larros

+33 5 56 66 12 65# +33 5 56 66 23  
71

Port de Larros

0.8 km

📍 GUJAN-MESTRAS



8



## Port de la Barbotière

+33 5 56 66 12 65

<http://www.gujanmestras.com>

1.6 km

📍 GUJAN-MESTRAS



9



## Visite guidée de l'Histoire du Mur de l'Atlantique

+33 5 56 66 12 65

<http://www.gujanmestras.com>

2.9 km

📍 GUJAN-MESTRAS



K

# Mes recommandations (suite)

Découvrir Gujan-Mestras

Toutes les Activités

OFFICE DE TOURISME GUJAN-MESTRAS  
WWW.GUJANMESTRAS.COM



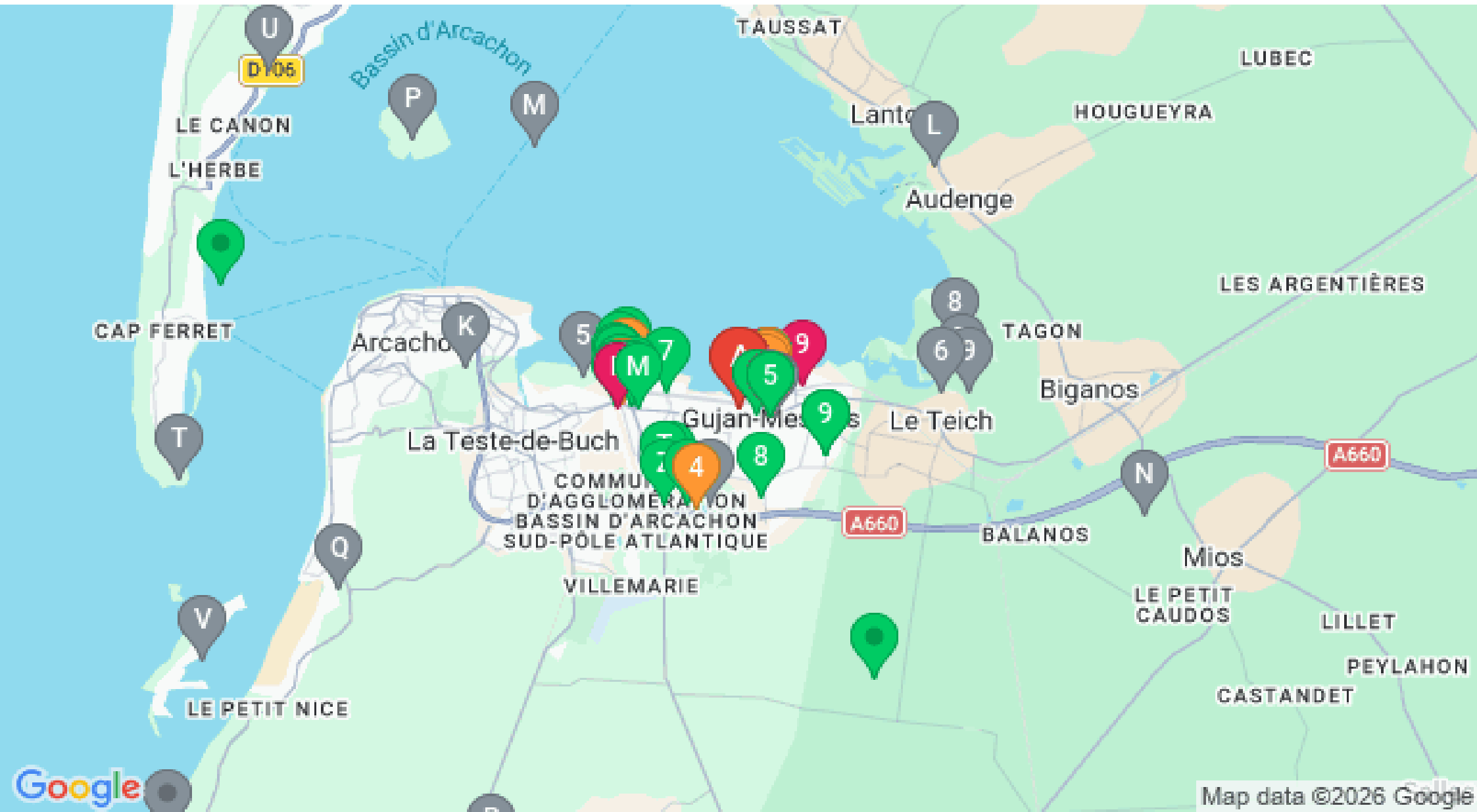
Map data ©2026 Google

# Mes recommandations (suite)

Découvrir Gujan-Mestras

Toutes les Activités

OFFICE DE TOURISME GUJAN-MESTRAS  
[WWW.GUJANMESTRAS.COM](http://WWW.GUJANMESTRAS.COM)



Map data ©2026 Google